



Torsken kommune

Møteinnkalling

Utvalg: Kommunestyret i Torsken
Møtested: Kommunestyresalen, Kommunehuset i Gryllefjord
Dato: 12.11.2019
Tidspunkt: 10:00

Eventuelt forfall må meldes snarest på tlf. 4000 1502
Møtesekretær innkaller vararepresentanter.
Vararepresentanter møter etter nærmere beskjed.

Merknad:


Fred Ove Flakstad
Ordfører

Saksliste

Utvalgs- saksnr	Innhold	Lukket	Arkiv- saksnr
PS 50/19	Referatsaker		
RS 1/19	30/3, 30/27 og 36/2 - Konesjon til Bernt Johannes Bertelsen på erverv		2019/215
PS 51/19	Politiske saker		
PS 52/19	Endring av adressenavnene Kirkeveien og Gårdsveien og informasjon om flytting av startpunkt til Finnesveien i forbindelse med ny bro		2017/612
PS 53/19	Vedrørende løyvedistrikt i nye Senja kommune - anmodning om høringsuttalelse		2019/129
PS 54/19	Økonomirapport 3. kvartal 2019		2019/55
PS 55/19	Turistinformasjon - Rapport fra KomRev Nord		2018/143
PS 56/19	Budsjettreguleringer drift		2019/55
PS 57/19	Budsjettreguleringer investering		2019/55
PS 58/19	Fordeling av midler fra disposisjonsfondet i Torsken kommune		2019/55

PS 50/19 Referatsaker



Torsken kommune
Teknisk avdeling

Bernt Johannes Bertelsen
Tiurveien 5
9300 FINNSNES

Deres ref:

Vår ref:

2019/215-3
30/3, 30/27, 36/2

Saksbehandler:

Kåre Vilvang

Dato:

01.11.2019

30/3, 30/27 og 36/2 - Konesjon til Bernt Johannes Bertelsen på erverv

Saken er delegert fra ordfører til administrasjonen/ Teknisk avdeling og refereres i politisk møte.

Vedtak

Konesjon gis til Bernt Johannes Bertelsen for å overta eiendom 30/3, 30/27 og 36/2 i Torsken kommune, jf. konesjonsloven §§ 1 og 2.

Andeler og kjøpesum er som følger:

- Eiendom 30/3 andel 1/1 kr 61 000,-
- Eiendom 30/27 andel 1/1 kr 61 000,-
- Eiendom 36/2 andel (1/9 + 1/9 + 1/9 + 1/3 + 1/3) kr 3 000,-

Klageadgang

En eventuell klage på vedtaket skal undertegnes og sendes Torsken kommune, Herredshusveien 11, 9380 Gryllefjord eller postmottak@torsken.kommune.no senest 3 uker etter mottakelse av vedtaket. Det er tilstrekkelig at klagen er postlagt innen fristens utløp. Det må angis vedtaket det klages over, den eller de endringer som ønskes, og de grunner som anføres for klagen. Dersom det klages så sent at det kan være uklart for oss om det er klaget i rett tid, bes det også oppgitt når dette brev er kommet frem. Hvis klagen ikke tas til følge oversendes den til fylkesmannen for avgjørelse. Det vises til forvaltningsloven kapittel VI.

Saksopplysninger

Søknad om konesjon er sendt postmottaket i kommunen den 25.07.2019. Bernt Bertelsen søker konesjon for å overta eiendom 30/3, 30/27 og 36/2. Philip Pedersen har undertegnet som overdrager. Kjøpesum for eiendommene utgjør til sammen kr 125 000,- og det antas at eiendommene ikke skal overdras fra nær familie. Bertelsen eier flere eiendommer i Torsken kommune og har folkeregistrert adresse til Lenvik kommune. Ingen drift siden 1950-tallet er opplyst. Bertelsen eier eiendommer som til dels grenser til arealene han skal kjøpe, og skal benytte de nye arealene som tilleggsareal til eksisterende skogsdrift for vedproduksjon, gjennom

Postadresse Torsken kommune Herredshusveien 11 9380 Gryllefjord E-post: postmottak@torsken.kommune.no	Besøksadresse Kommunehuset Herredshusveien 11 9380 Gryllefjord www.torsken.kommune.no	Telefon 4000 1502 Telefaks 77855120	Bank 4808 07 00191 Post 0801 59 77400
---	--	--	--

hans enkeltpersonforetak registrert i Brønnøysundregisteret. Det oppnås da et bedre driftsgrunnlag samt en bedre arrondering av arealene.

Søker er oppvokst på småbruk på Medby og senere yrkesfisker før høyere utdanning innen fiskerifag, og har praksis fra skogsdrift.

Vurdering

Søknaden og forhold til konsesjonsloven

Søknaden er undertegnet av Bernt Bertelsen som søker og Philip Pedersen som overdrager. Konsesjonsvedtak registreres i matrikkelen og eiendom 30/3 og 30/27 kan overdras og tinglyses på Bertelsen som ny eier. Det forstås at Bertelsen skal overta alle andeler av eiendom 36/2, konsesjonsvedtak kan registreres med de andeler hver eier har i matrikkelen og han må selv sørge for hjemmelsovergang. Det må antas at de med løpenummer er død og at hjemmelsovergang fra flere arvinger kan være nødvendig.

I søknaden er det ikke angitt hvilken bestemmelse i konsesjonsloven som utløser konsesjonsplikt. Hovedregelen er at fast eiendom ikke kan erverves uten at konsesjon er gitt, jf. konsesjonsloven § 2. Erverv omfatter i utgangspunktet alle former for eiendomsovergang, herunder kjøp, arv, skifte, gave, makeskifte, tvangssalg, ekspropriasjon m.m. Ervervs måten er uten betydning for konsesjonsplikten. Konsesjon er ikke nødvendig for erverv som omfattes av ett av unntakene fastsatt i loven eller forskrift.

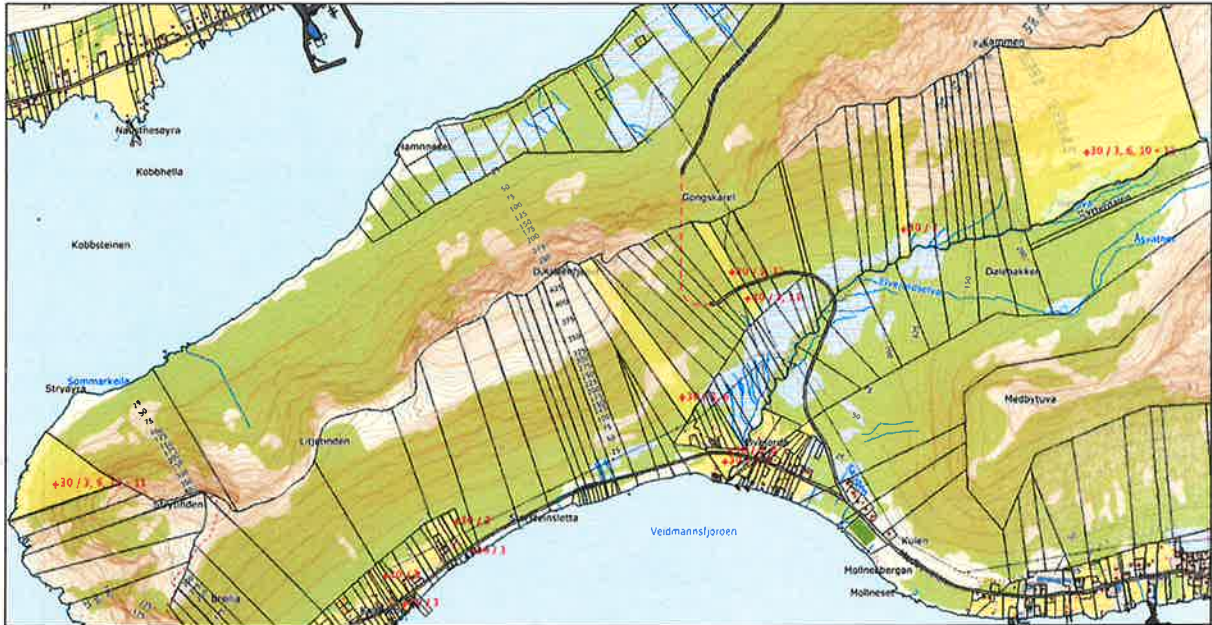
I konsesjonsloven § 4 angis erverv som ikke trenger konsesjon: Ubebygde enkelttomter for bolig, fritidshus eller naust inntil 2 dekar, ubebygde enkelttomter for bolig eller fritidshus som i plan er utlagt til bebyggelse og anlegg, andre ubebygde arealer som ikke er innenfor LNFR i reguleringsplan eller lagt ut til bebyggelse og anlegg i kommuneplanens arealdel. Bebygd eiendom inntil 100 dekar, der fulldyrka og overflatedyrka jord ikke er mer enn 35 dekar, er unntatt.

Eiendom kan overdras konsesjonsfritt fra nær familie (ektefelle, uskiftet bo, slekt eller svogerskap). Konsesjon kreves for nær slekt som ikke oppfyller boplikt når de overtar eiendom hvor fulldyrka og overflatedyrka jord er mer enn 35 dekar, eller eiendommen består av mer enn 500 dekar produktiv, jf. konsesjonsloven § 5 første ledd nr. 1 og annet ledd.

Eiendom 30/3

Bertelsen søker konsesjon for kjøp av 30/3 som eies av Philip Jim Pedersen. På eiendommen er det fritidsbolig og garasjebygning, registrert med sefrakminne. Søker har opplyst bare driftsbygning/fjøs, det antas at det gjelder garasjebygningen i matrikkelen. 34,8 dekar fordelt på 5 teiger inngår alene i 30/3, i tillegg har 30/3 fysisk andel i andre teiger og ideell andel i jordsameie sammen med 30/6, 10 og 11. Jordsameiet sør for Stryøyra og de andre fysiske andeler er vist ved gul skravur og bruksnummer atskilt med komma på matrikkelkartet. Bertelsen skal overta 30/3 og får da arealet alene i 30/3 og fysisk andel i andre teiger og ideell andel i jordsameie. Arealene som eies sammen andre bruksnummer er uavklart, det antas at samlet areal til 30/3 overstiger 100 dekar, og ervervet utløser konsesjonsplikt.

Gårdskart viser at det på 30/3 er 4,3 dekar overflatedyrka jord, 7,0 dekar innmarksbeite og 69,7 dekar produktiv skog. Eiendommen ligger i LNF-område i kommuneplanens arealdel, bortsett fra små arealer innen B1 (boligområde) Elvejorda og LNF-B1 (spredt boligbygging) Kaldfarnes.



Matrikkelkart: Eiendom 30/3

Eiendom 30/27

Bertelsen søker konsesjon for kjøp av 30/27 som eies av Philip Jim Pedersen. Eiendommen er vist på flybilde gårdskart under fordi matrikkelkartet i området er utydelig. Eiendommen er ubebygget og 31,2 dekar fordelt på 6 teiger, og ervervet krever konsesjon.

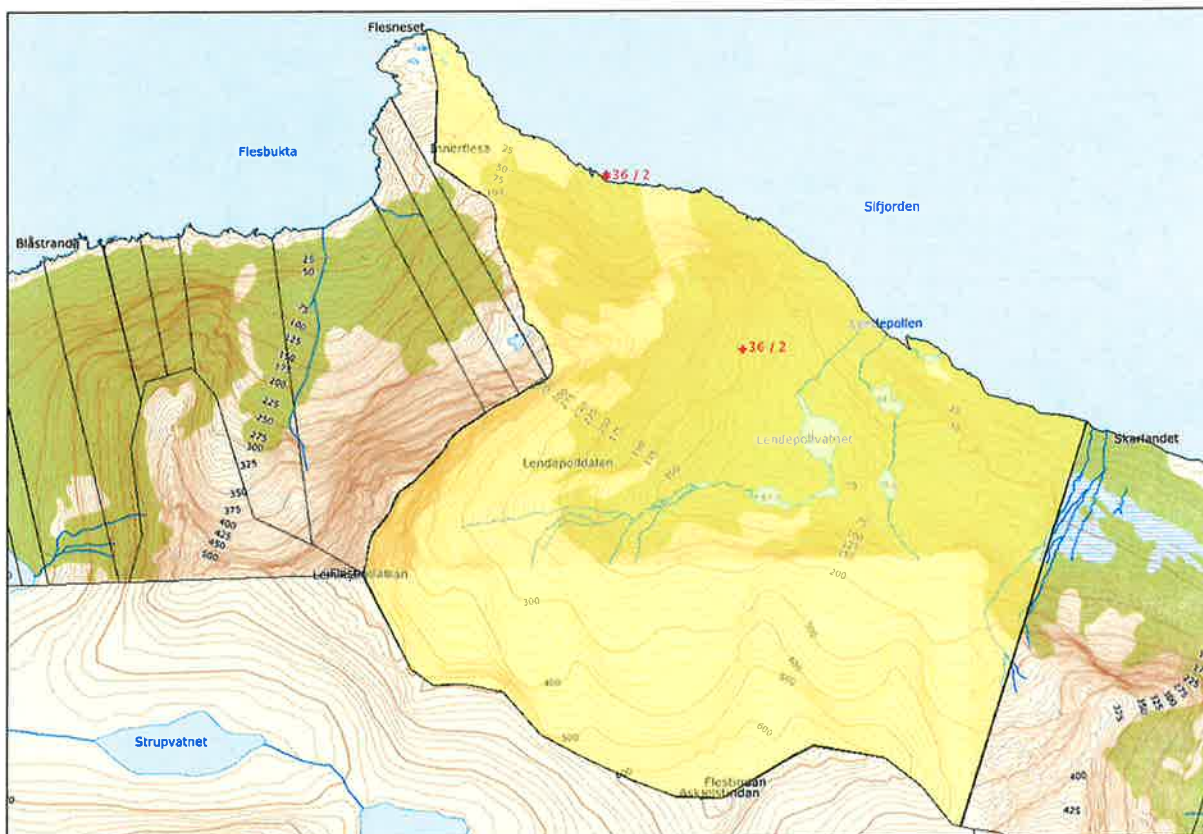
Dyrka jord er 0,6 dekar, innmarksbeite 0,1 dekar og produktiv skog 20,2 dekar. Eiendommen ligger i LNF-område i kommuneplanens arealdel, bortsett fra et lite areal i LNF-B1 (spredt boligbygging) Kaldfarnes. Et lite areal kan berøre reguleringsplan for Kaldfarnes Havbruksområde.



Flybilde gårdskart: Eiendom 30/27

Eiendom 36/2

Bertelsen søker konsesjon for kjøp av 36/2 som eies to personer med bostedsadresse, en person status død og to personer (overtok i 1892) gitt løpenummer i matrikkelen. Eiendommen er ubebygget på 3 009 dekar fordelt på 3 teiger, og ervervet krever konsesjon. Flybilde viser at mye av arealet er skog i bratt terreng. Eiendommen ligger utilgjengelig sørvest for Sifjorden, men har mulighet for atkomst med båt. Eiendommen er i LNF-område i kommuneplanens arealdel.



Matrikkelkart: Eiendom 36/2

Konsesjonsvurdering

Ved konsesjonsvurderingen skal det tas utgangspunkt i søkerens formål med ervervet. Dette formålet skal vurderes i forhold til hvilke relevante samfunnsinteresser som gjør seg gjeldende i saken, jf. formålsbestemmelsen i konsesjonsloven § 1. I konsesjonssaker kan det stilles vilkår og rammen for de vilkår som kan fastsettes finnes i konsesjonsloven § 11.

Formål er å benytte eiendommene som tilleggsareal til eksisterende skogsdrift. Lovens formålsbestemmelse nevner hvilke hensyn som kan trekkes inn: framtidige generasjoners behov, landbruksnæringen, behovet for utbyggingsgrunn, hensynet til miljøet, allmenne naturverninteresser og friluftsinnteresser og hensynet til bosettingen.

Eiendom 36/2 og fjellteigen i Yterdalen på 30/3 ligger utilgjengelig og har ingen landbruksmessig verdi. Det er ikke behov for utbyggingsgrunn som kommer i konflikt med planlagt skogsdrift. Skogsdrift kan bidra til nye varige arbeidsplasser og bosetting i kommunen.

Bestemmelsene i naturmangfoldloven §§ 8-12 skal vurderes og vektlegges og fremgå av beslutningen i alle saker som berører natur. Prinsippene skal vurderes og vektlegges sammen med andre momenter/ hensyn i saken. På Miljødirektoratet kart naturbase er det ikke arter av

nasjonal forvaltningsinteresse, naturvernområder eller naturtyper i det aktuelle området, men eiendommene berører friluftslivsområdene Strya-Kjølen, Ytterdalen og Flesen. Det er registrert kulturminner i grunnen på Elvejorda og Kaldfarnes og på Lendepollen på 36/2. Skogsdrift må forholde seg til regler for friluftslivsområdene og ikke skade eller skjemme kulturminner etter kulturminnelovens bestemmelser. På kart reindrift Kilden er eiendommene i beiteområdet for rein og det er flyttlei rundt Flesneset. Registrerte beiteområder er meget store og skogsdrift kan utøves uten negativ virkning.

Minner om at Formannskapet i Torsken kommune i møte 23.05.2017 innvilget konsesjon uten vilkår til Bernt Bertelsen, for erverv av eiendommer ved Grunnfarnesbotn til formål tilleggsjord for skogsdrift for egne eiendommer. Hvorvidt en konsesjonssøknad skal innvilges eller ikke beror på en individuell og konkret vurdering. Ingen har krav på å få konsesjon, men konsesjon skal gis med mindre det er saklig grunn til å avslå. På bakgrunn av dette foreligger det grunn til å innvilge konsesjon.

Med hilsen

Kåre Vilvang
avdelingsingeniør

Dokumentet er elektronisk godkjent og har ikke håndskrevet signatur.

Kopi til:
Philip Jim Pedersen, Dramsveien 82, 9009 Tromsø

PS 51/19 Politiske saker



Saksframlegg

Utvalg	Utvalgssak	Møtedato
Kommunestyret i Torsken	52/19	12.11.2019

Endring av adressenavnene Kirkeveien og Gårdsveien og informasjon om flytting av startpunkt til Finnesveien i forbindelse med ny bro

Rådmannens innstilling

Med hjemmel i stedsnavnloven § 7 første ledd og matrikkelforskriften § 51 forandres adressenavn i Torsken kommune som følger:

- Kirkeveien endres til Øvergården
- Gårdsveien endres til Sifjordveien

Klagerett

Skrivemåten av adressenavnene kan påklages innen tre uker etter at vedtaket er mottatt eller vedtaket er kunngjort. Vedtaket kunngjøres på kommunens hjemmeside. Klagen skal grunngis og sendes Torsken kommune, Herredshusveien 11, 9380 Gryllefjord eller postmottak@torsken.kommune.no. Retten til å se saksdokumentene og til å søke om utsatt iverksetting av vedtaket gjelder. Dersom klageren ikke får medhold av kommunen, skal saken sendes til klagenemda for klagenemdsaker, jf. stedsnavnloven § 12.

Saksopplysninger

Vedlegg:

- Stedsnavntjenestens tilråding for nye adressenavn vedlagt navneskjema, datert 18.12.2013.
- E-poster stedsnavntjenesten sendt 30.09.2016.
- Forslag vegnavn på Flakstadvåg fra Ivar Enoksen den 19.04.2018.
- Melding om vedtak i Formannskapet i Torsken datert 23.04.2018
- Brev om vegnavn på Flakstadvåg fra Bygdelaget Utsyn av 02.05.2018.
- Forslag vegnavn på Flakstadvåg fra Bengt Olsen sendt 28.05.2018.
- Forslag vegnavn i Sifjord fra bygdefolket i Sifjord av 19.06.2019.
- Midlertidig endring av vegnavn Kirkeveien sendt 17.09.2019.

Kirkeveien på Flakstadvåg

I forbindelse med kommunesammenslåing er det behov for å endre noen av vegnavnene i framtidige Senja kommune. For Torsken sin del gjelder det Kirkeveien på Flakstadvåg som skal endres fordi vegnavnet også brukes i Lenvik. Formannskapet i Torsken behandlet i møte 10.04.2018 endring av vegnavnet Kirkeveien. Det ble avgjort at administrasjonen sender henvendelse til Flakstadvåg bygdelag og ber om forslag på navn på tidligere Kirkeveien, saken tas opp i Kommunestyret. I vårt brev datert 23.04.2018 til Flakstadvåg bygdelag er det sendt ut melding om vedtak fattet i Formannskapet.

Ivar Enoksen har den 19.04.2018 foreslått at Kirkeveien endres til Øvergården da navnet vil være dekkende for fire bruksnummer/ våningshus. I Bygdelaget Utsyns brev av 02.05.2018 er det nevnt at saken er behandlet i deres årsmøte og de hadde ingen innvendinger til dette navnet. Det forstås da at Bygdelaget Utsyn ønsker at Kirkeveien endres til Øvergården. Bengt Olsen har den 28.05.2018 foreslått Kirkebakken som nytt vegnavn.

Gårdsveien i Sifjord

Det hevdes at Gårdsveien i Sifjord sammen med Kaldfarnes som poststedsnavn gjør det vanskelig for ukjente å finne fram til bygninger langs veien. Bygdefolket i Sifjord mener at vegnavnet skal endres til Sifjordveien.

Informasjon om endring av startpunkt til Finnesveien

Finnesveien starter i dag i vegkrysset i Sifjordbotn. Fyllinger er utlagt og ny bro bygges over Sifjorden. Når ny veg er på plass skal Finnesveien starte i vegkryss mot fyllingen.

Vurdering

Kirkeveien på Flakstadvåg



Flybilde gårdskart: Kirkeveien i løkke

Kirkeveien går i dag i løkke forbi kapellet med start og sluttunkt i vegkryssene til Flakstadveien. I forbindelse med at Kartverket i høst gjør endringer i matrikkelen før sammenslåing til Senja kommune, er vegnavnet midlertidig endret til Kirkeveien - Flakstadvåg.

Det er 6 eneboliger, 2 fritidsboliger og ett kapell med adresse til Kirkeveien. Etter at nytt vegnavn er vedtatt i kommunestyret sørger kommunen for at matrikkelen oppdateres med vegnavnet og at eiere og festere av berørte eiendommer tilskrives ved brev om ny vegadresse. Adressenummer (husnummer) endres ikke. Matrikkelen viser at Øvergård I er bruksnavn på eiendom 39/29 og 39/30 øst for samfunnshuset. Øvergård III er bruksnavn på eiendom 39/32 og ligger på dyrka jord mer enn 300 m fra Kirkeveien. Ivar Enoksen med adresse til Kirkeveien foreslår Øvergården som nytt vegnavn. På grunn av avstand har Øvergård I og Øvergård III med dagens eiendomsgrenser ikke tilknytning til Kirkeveien.

I stedsnavnloven §§ 2 og 4 framgår: Navn på gårdsbruk og veger går inn under definisjonen stedsnavn. Bruksnavn kan være navn på gårdsbruk eller annen eiendom med ett eller flere bruksnummer under et gårdsnummer. Nedarvet stedsnavn er stedsnavn som muntlig eller skriftlig er overlevert fra tidligere generasjoner. Nedarvet lokal uttale er uttale som er overlevert fra tidligere generasjoner, som har vært vanlig på stedet, og som fremdeles er i levende bruk. Dersom ikke annet er fastsatt i stedsnavnloven, skal det ved fastsetting av skrivemåten av stedsnavn tas utgangspunkt i den nedarvede lokale uttalen. Skrivemåten skal følge gjeldende rettskrivingsprinsipp på norsk, samisk og kvensk. Har skrivemåten vært lenge i bruk, og er velkjent og innarbeidet, kan en fravike gjeldende rettskriving og rettskrivingsprinsipp.

I forskrift om stedsnavn § 3 er det angitt at skrivemåten av norske stedsnavn skal følge den rettskrivingsformen eller regionale samleformen som passer best med den nedarvede lokale uttalen, men lokale dialektformer kan velges når særlige grunner taler for det.

En gård er for eksempel en landeiendom (med hus) eller inngjerdet jordstykke. Gårdene er flertall bestemt form i norsk bokmål. «Gården» skal være dialekt fra Nord-Norge som betyr gårdene i bokmål. Administrasjonen kjenner ikke til opphavet til Øvergården, men om det har vært brukt som dialekt i lokal uttale gjennom flere generasjoner for området nordøst for kapellet, kan det forsvares som nytt vegnavn. Søk på Norgeskart tilgjengelig på internett viser at Øvergården er et gårdsbruk i Agdenes og Øvergården et gårdsbruk i Vikna i Trøndelag.

Kirkebakken foreslått av Bengt Olsen som også har adresse til Kirkeveien, beskriver på en god måte at vegen går opp bakken til kapellet. Norgeskart viser at Kirkebakken er mye brukt som stedsnavn og vegnavn. Kirkebakken er stedsnavn i Lenvik i et fraflyttet område i Øyfjordvær, vegnavnet kan likevel benyttes i nye Senja kommune.

Gårdsveien i Sifjord



Flybilde gårdskart: Gårdsveien langs fjorden gjennom bygda Sifjord

Gårdsveien går i dag fra vegkrysset ned til bygda Sifjord og ender i vegkrysset før tunnelen, mens Øvre Sifjord går fra vegkrysset i Sifjordbotn og nord for bygda. Det er 57 adressenummer tilknyttet Gårdsveien. Etter at nytt vegnavn er vedtatt i kommunestyret sørger kommunen for at matrikkelen oppdateres med vegnavnet og at eiere og festere av berørte eiendommer tilskrives ved brev om ny vegadresse. Adressenummer (husnummer) endres ikke. Norgeskart.no viser at Sifjord er brukt som stedsnavn for bygda og at vegnavnet Sifjordveien ikke er benyttet av andre. I stedsnavntjenestens navneskjema er Sifjordveien som nytt adressenavn godkjent. Fordi hele vegen går langs Sifjorden tilrås Sifjorden som vegnavn av navnetjenesten. Ifølge navnetjenesten kan en velge mellom -veien eller -vegen som sisteledd i adressenavnet. I vedtak av adressenavn i kommunestyret i 2016 er det konsekvent valgt adressenavn med -veien som sisteledd. Nytt vegnavn med -vegen som sisteledd bør da ikke velges.

Hans Peder Pedersen har på vegne av bygdefolket i Sifjord den 19.06.2019 meddelt at det er kommet til enighet i bygdemøte, at vegen gjennom bygda Sifjord skal hete Sifjordveien, og at navnet Gårdsveien strykes. Det er ikke kommet inn andre forslag til nytt vegnavn.

Tilråding

Før det blir gjort vedtak om skrivemåten, skal stedsnavntjenesten gi tilråding om skrivemåte, navneskikk og navnetilsetting, jf. stedsnavnloven § 9. Torsken kommunestyre har i møte 10.04.2014 og 26.04.2016 fattet vedtak om adressenavn. Viser til e-post fra stedsnavntjenesten 30.09.2016 som svar på sistnevnte vedtak, det ble da stilt spørsmål hvorvidt kommunen ønsker tilbakemelding på skrivemåten av navnene. Stedsnavntjenesten har gitt tilråding 18.12.2013 og kommunestyret treffer beslutning om endring av to vegnavn, uten ny tilråding.

Kirkeveien endres til Øvergården etter forslag av Ivar Enoksen og Bygdelaget Utsyn, eventuelt Kirkebakken som foreslått av Bengt Olsen.

Gårdsveien endres til Sifjordveien etter forslag av bygdefolket i Sifjord, eventuelt Sifjorden, begge vegnavnene er godkjent av stedsnavntjenesten i år 2013.

Informasjon om endring av startpunkt til Finnesveien

Øvre Sifjord og Finnesveien starter i dag i vegkrysset i Sifjordbotn. Fyllinger er utlagt og ny bro bygges over Sifjorden. En adresseparsell skal utgjøre en enhet med start og sluttpunkt på naturlige geografiske steder, slik som vegkryss, vegdeler ved broer eller andre klare naturlige punkt. Når ny veg er på plass over Sifjorden skal Finnesveien starte i vegkryss på nordsiden av fyllingen. Adressenumrene er tidligere tildelt etter vegadressens avstand fra vegens startpunkt, angitt i nærmeste hele ti-meter, jf. matrikkelforskriften § 52. Adressenummer (husnummer) tilknyttet Finnesveien skal ikke endres når vegens startpunkt flyttes. Adresseparsell Øvre Sifjord skal ikke endres.

Torsken kommune
9380 Gryllefjord

TORSKEN KOMMUNE SENTRALADMINISTRASJONEN	
Emne	Saksnummer
23 DES. 2013	
Ansvarlig P	
Ansvarlig S	
Saksnr	12/344
Kategori	

REF.

VÅR REF.

DATO

2013/5-3

18.12.2013.

Tilråding for nye adressenavn, Torsken kommune

Vedlagt følger navneskjema i ovennevnte sak. Tilrådinga gjelder skrivemåten av nye vegnavn i Torsken kommune. Vi beklager at det har tatt lenger tid enn vanlig enn å få svar i denne saken. Det skyldes at vi har hatt stor pågang av navnesaker i forbindelse med innføring av ny matrikkellov de siste to årene.

Det er positivt at kommunen i så stor grad har valgt å benytte eksisterende stedsnavn, da dette er med på å sørge for at gamle stedsnavn fortsatt blir brukt.

Skrivemåten av de fleste vegnavnene er grei. Se det vedlagte navneskjemaet med tilråding for skrivemåten av nye adressenavn i Torsken kommune, der også en begrunnelse for mange av tilrådingene er gitt.

Dersom ikke annet er sagt, er tilrådingene gitt ut fra § 4, 1. ledd, 1. og 2. setning i lov om stadnamn: *"Dersom ikkje anna er fastsett i denne lova, skal det ved fastsetjing av skrivemåten av stadnamn takast utgangspunkt i den nedervde lokale uttalen. Skrivemåten skal følgje gjeldande rettskrivingsprinsipp for norsk og samisk."*

Vi minner om at endelige vedtak skal meldes til Sentralt stedsnavnregister v/fylkeskartkontoret til Statens kartverk, jf § 12 i loven og forskriftene § 15. Vedtaket skal også meldes til Stedsnavntjenesten og andre som er part i saken. Vi minner også om retten til å klage på vedtak etter § 10 i lov om stadnamn. Lokale organisasjoner og brukseiere skal også ha fått mulighet til å uttale seg om saken gjennom ei lokal høring, før vedtak i saken gjøres, jf § 6 i lov om stadnamn.



ADRESSE
Språkrådet
Stedsnavntjenesten Nord-Norge
Postboks 8107 Dep, 0032 Oslo

TELEFON
77 64 42 78

E-POST
astrid.sann.evensen@uit.no

INTERNETT
www.sprakradet.no

Ta kontakt hvis dere har spørsmål om saka, eller trenger nærmere informasjon om saksgangen i navnesaker!

Vennlig hilsen

**Eva Forsaa Mikkelsen
(sign)
Navnekonsulent**

**Magne Heide
(sign)
Navnekonsulent**

Astrid Sann Evensen
**Astrid Sann Evensen
navnesekretær**

Vedlegg: Navneskjema

Gjenpart: Statens kartverk Tromsø, 3507 Hønefoss

Nr	Koordinat Angi datum og system Ø= N=	Sokn	Objekttype Angi evt. GAB-id.nr (gnr, bnr, adr.kode, gatekode)	Evt. skrivemåte- alternativ Angi kilde S=synfaring H=hydr. orig. B=brev osv Angi språk hvis samisk el. kvensk	Skrivemåte(r) i offentlig bruk Angi kilder N5=økonomisk kartverk N50=Norge 1:50000 Dnl=Den norske los S=sjøkart osv	Høringsuttalelser Angi kilde E=eierfester K=kommunen L=lokale organisasjoner O=andre offentlige instanser	Tilråding fra navne- konsulentene	Vedtak Vedtakinstans er Statens kartverk om ikke annet er angitt K=kommunen Fl=fylkeskommunen	Merknader/ Begrunnelse (L=lov om stadnamn, F=forskriftene) Evt. henvisning til følgelset
						K: Kommunens forslag			Kommentarer. SNT: Statens navnetjeneste
			Objekt		Skrivemåte i offentlig bruk	Høring:	Tilråding: veien / vegen		I de aktuelle adressenavnene kan en velge mellom -veien eller -vegen som sisteledd.
1			Del av fylkesveg 86		Navn i området: Høgranen (godkj) Hågranen (kartfesta) Kjerkelva	K: Ranen	Ranen		Vegen går fra Hågranen til Bukta og kryss med Værnesveien og Feronna. SNT: Gammelnorsk: Rani. Rane , m. Kan være en lang bakke eller bergrygg, en pynt eller spiss, noe som stikker fram i terrenget. Navnet er gammelt og ikke i bruk som appellativ i dag, men fortsatt i bruk som stedsnavn, derfor er det fint å kunne ta vare på det. Håg i Hågranen er ei eldre form enn haug. Navnet Ranen tilrås. Dersom navnet Ranen har en sammenheng med stedsnavn med etterledda -ronna / -rånna , bør en vurdere en annen navneform. Se neste adressenavn.

Nr	Koordinat Angi datum og system Ø= N=	Sokn	Objekttype Angi evt. GAB-id, nr (gnr, bnr, adr. kode, gatekode)	Evt. skrivemåte- alternativ Angi kilde S=synfaring H=hydr. orig. B=brev osv Angi språk hvis samisk el. kvensk	Skrivemåte(r) i offentlig bruk Angi kilder N5=økonomisk kartverk N50=Norge 1:50000 Dnl=Den norske los S=sjøkart osv	Høringsuttalelser Angi kilde E=eier/fester K=kommunen L=lokale organisasjoner O=andre offentlige instanser	Tilrødding fra navne- konsulentene	Vedtak Vedtaksinstans er Statens kartverk om ikke annet er angitt K=kommunen Fk=fylkeskommunen	Merknader/ Begrunnelse (L=lov om stadnavn, F=forskriftene) Evt. henvisning til følgeskriv
2			Kommunal veg		Værneset Værnesselva	K: Værnesveien Kjerkeveien, Liljehaugen Værnesveien Midtre Ferrana Nedre Ferrana Myrveien Utsikten	Værnesveien/ Værnesvegen og Feronna el Ferånna	Vegen går fra kryss med Ranen og til Ranen på vestre side, og fra kryss mot Ranen og til Ranen på østre side. SNT: Vi foreslår at vegen som skjæres av Ranen deles i to. Den vestre delen kalles Værnesveien/- vegen, og den østre delen kalles Feronna , dersom det er slik uttalen er. Tre andre navn i nærheten er Sejerånna (skar), Storrånna (skar), Storrånna (skar, Berg komm.), Andre nærliggende navn har etterleddet -ronna . Et ron kan ifølge Ivar Aasen: "Norsk Ordbog" (1873) være en smal vannstrøm mellom to vann eller dammer. Det kan også være en bank av stein mellom to vann. "Norsk Ordbok" (2014) har run i betydningene; smal, still, grunn straum el trongt op mellom to vafn;lon (søkk), elv el bekk . Det er vanskelig å foreslå riktig skrivemåte når en ikke kjenner eksakt uttale. Vi anbefaler derfor at sisteleddet skrives i samsvar med de andre godkjente navna, dvs rånna eller ronna . Dette er nok et gammelt navn og vel verdt å ta vare på.	
3			Kommunal veg		Navn i området: Storelva	K: Feronna Øvre Ferrana Myrveien, Haugmyran Utsikten	Storelveien/ Storelvegen	Vegen går fra kryss med Feronna til kryss med Feronna ved Storelva. SNT: Vegen starter eller stopper ved Storelva. Vi foreslår derfor at vegen kalles Storelveien/- vegen.	

Nr	Koordinat Angi datum og system Ø= N=	Sokn	Objekttype Angi evt. GAB-id.nr (gnr, bnr, adr.kode, gatekode)	Evt. skrivemåte- alternativ Angi kilde S=synfaring H=hydr. orig. B=brev osv Angi språk hvis samisk el. kvensk	Skrivemåte(r) i offentlig bruk Angi kilde N5=økonomisk kartverk N50=Norge 1:50000 Dnl=Den norske los S=sjøkart osv	Høringsuttalelser Angi kilde E=eier/fester K=kommunen L=lokale organisasjoner O=andre offentlige instanser	Tilråding fra navne- konsulentene	Vedtak Vedtaksinstans er Statens kartverk om ikke annet er angitt K=kommunen Fk=fylkeskommunen	Merknader/ Begrunnelse (L=lov om stadnamn, F=forskriftene) Evt. henvisning til følggeskriv
4			Del av fylkesveg 86		Navn i området: Nerveien	K: Nerveien	Nerveien/ Nervegen		Vegen går fra Halljøanna, rød veg, til vestre kryss med neste veg, grønn veg. SNT: Nerveien-vegen er et lite spesifikt navn, men det ser ut til å ha vært lenge i bruk, så vi tillår det om ikke annet stedsnavn finnes i området. Vegen går fra kryss med Nerveien til Spira, grønn veg. SNT: Når et navn i bestemt form, som Ausa , går inn som forledd i andre navn, mister de vanligvis endelsen og får eventuelt ei sammensetningsstuge, her har vi to ulike eksempler Aushola (uten e) og Ausemannen (med e). Det vil derfor være naturlig å bruke enten Auseveien-vegen eller Ausveien/Ausvegen i et nylaga adressenavn. Spirveien-vegen eller Auseveien-vegen eller Spirveien-vegen eller Auseveien-vegen eller Nilsenbakken og Durabakken ser ut til å være en del av denne vegen. Vi kjenner ikke til bakgrunnen for navnet Durabakken, men kommer navnet av dur eller larm og er nedarva, er det også brukbart som navn. Generelt bør en unngå å bruke navnet til en nålevende person, eller en person fra nær fortid i nye vegnavn. Om en nålevende person eller en person som hører til den nære fortida blir knytt til et vegnavn, kan det oppstå misnøye blant andre i lokalsamfunnet. Nedarva stedsnavn med personnavn kan en bruke om de passer for hele vegen. Nedarva stedsnavn med flerledda personnavn i forleddet vil ha fast sammensetning som Ingvart Jensabakken . Bindestreken viser at ordet bakken står til hele personnavnet og ikke bare til etternavnet.
5			Kommunal veg		Navn i området: Spira Ausemannen Aushola	K: Øverveien Spira Ausa Skolebakken Småttet Pederbakken Blixbakken Ingvart Jensabakken Durabakken Nilsenbakken Karlsenbakken	Spirveien/ Spirvegen el Auseveien/ Ausevegen el Ausveien/ Ausvegen		Vegen går fra kryss med Nerveien til Spira, grønn veg. SNT: Når et navn i bestemt form, som Ausa , går inn som forledd i andre navn, mister de vanligvis endelsen og får eventuelt ei sammensetningsstuge, her har vi to ulike eksempler Aushola (uten e) og Ausemannen (med e). Det vil derfor være naturlig å bruke enten Auseveien-vegen eller Ausveien/Ausvegen i et nylaga adressenavn. Spirveien-vegen eller Auseveien-vegen eller Spirveien-vegen eller Auseveien-vegen eller Nilsenbakken og Durabakken ser ut til å være en del av denne vegen. Vi kjenner ikke til bakgrunnen for navnet Durabakken, men kommer navnet av dur eller larm og er nedarva, er det også brukbart som navn. Generelt bør en unngå å bruke navnet til en nålevende person, eller en person fra nær fortid i nye vegnavn. Om en nålevende person eller en person som hører til den nære fortida blir knytt til et vegnavn, kan det oppstå misnøye blant andre i lokalsamfunnet. Nedarva stedsnavn med personnavn kan en bruke om de passer for hele vegen. Nedarva stedsnavn med flerledda personnavn i forleddet vil ha fast sammensetning som Ingvart Jensabakken . Bindestreken viser at ordet bakken står til hele personnavnet og ikke bare til etternavnet.

Nr	Koordinat Angi datum og system Ø= N=	Objekttype Angi evt. GAB-id nr (gnr, bnr, adr.kode, gatekode)	Evt. skrivemåte- alternativ Angi kilde S=synfaring H=hydr. orig. B=brev osv Angi språk hvis samisk el. kvensk	Skrivemåte(r) i offentlig bruk Angi kilder N5=økonomisk kartverk N50=Norge 1:50000 Dnl=Den norske los S=sjøkart osv	Høringsuttalelser Angi kilde E=eier/fester K=kommunen L=lokale organisasjoner O=andre offentlige instanser	Tilråding fra navne- konsulentene	Vedtak Vedtaksinstans er Statens kartverk om ikke annet er angitt K=kommunen Fk=fylkeskommunen	Merknader/ Begrunnelse (L=lov om stadnamn, F=forskriftene) Evt. henvisning til følgeskriv
6		Kommunal veg		Navn i området: Haltjønn Urhaugen	K: Øverveien Arbergbakken Blåsenborg Høyryggen	Haltjønnveien/ Haltjønnvegen		Vegen går fra Haltjønnna til skolen, blå veg. SNT: Vegen starter ved Haltjønnna, og Haltjønnveien/-vegen kan brukes som navn. Det høyeste punktet på vegen ser ut til å være Urhaugen, og Urhaugveien/-vegen kan også brukes som navn. Vegen ender ved skolen, så Skoleveien/-vegen kan brukes, men er et forslitt navn, og en må kontrollere at navnet ikke brukes andre steder i kommunen. Vi kjenner ikke opphavet til Blåsenborg, men er det et nedarna navn, kan Blåsenborgveien/-vegen også brukes.
7		Kommunal veg		Navn i området:	K: Ausa Spira	Auseveien/ Ausevegen el Ausveien/ Ausvegen el Spirveien/ Spirvegen		Vegen går fra skolen mot Spira, rød veg. SNT: Hvis vi tolker Bjørg Normanns skisse rett, er både Ausa og Spira innenfor området, så både Auseveien/-vegen (eller Ausveien/-vegen) og Spirveien/-vegen (og Skoleveien/-vegen) kan brukes om de ikke er tatt i bruk andre steder.
8		Kommunal veg		Navn i området: Urhaugen	K:	Urhaugveien/ Urhaugvegen		Vegen går fra veg nr 7 til tilbake til veg nr 7, men med en arm opp mot blå veg. SNT: Det ser ut som vegen har retning opp mot Urhaugen, og den kan derfor kalles Urhaugveien/-vegen.

Nr	Koordinat Angi datum og system Ø= N=	Sokn	Objekttype Angi evt. GAB-id.nr (gnr, bnr, adr.kode, gatekode)	Evt. skrivemåte- alternativ Angi kilde S=synfaring H=hydr. orig. B=brev osv Angi språk hvis samisk et. kvensk	Skrivemåte(r) i offentlig bruk Angi kilder N5=økonomisk kartverk N50=Norge 1:50000 Dnl=Den norske los S=sjøkart osv	Høringsuttalelser Angi kilde E=etterfester K=kommunen L=lokale organisasjoner O=andre offentlige instanser	Tilråding fra navne- konsulentene	Vedtak Vedtaksinstans er Statens kartverk om ikke annet er angitt K=kommunen FK=fylkeskommunen	Merknader/ Begrunnelse (L=lov om stadnamn, F=forskriftene) Evt. henvisning til følgeskriv
9			Kommunal vei		Navn i området: Høgryggen	K: Høgryggen	Høgrygveien/ Høgrygvegen		Vegen går fra veg nr 5, grønne veg, deler seg i to armer til veg nr 6, og krysser denne med østre arm. SNT: På grunn av at starten på vegen er langt nedenfor Høgryggen, bør navnet være Høgrygveien/-vegen med etterleddet veien/- vegen.
10			En del av Fylkesveg 86 og en kommunal veg		Ballesvika (vedtatt)	K: Gårdsveien Kirkegårdsveien	Ballesvika		Vegen er en del av Fylkesveg 86 og en arm som går langs resten av bebyggelsen i Ballesvika. SNT: Hele vegen er i Ballesvika , og det er derfor det naturlige navnet. En liten sideveg tar av til kirkegården, denne kan kalles Kirkegårdsveien/vegen , men den kan også adresseres bare med nr. Gårdsveien/vegen er et lite spesifikt navn, det fins gårdsveger mange steder, og navnet tilrås derfor ikke.
11			Fylkesveg 232		Navn i området: Sifjordura Rishågen Botnhågen Eidebakken	K: Medbyveien Eidebakken Eidbakken	Botnhågeveien/ Botnhågevegen		Vegen går fra Sifjordbotn til Veidmannkrysset SNT: Denne vegen berører ikke Medby, og Medbyveien/vegen kan derfor ikke tilrås her, Vegen går gjennom Sifjordura og Rishågen, deretter langs Botnhågen. Vi tilrår derfor navnet Botnhågeveien/-vegen .

Nr	Koordinat Angi datum og system Ø= N=	Sokn	Objekttype Angi evi. GAB-id.nr (gnr, bnr, adr.kode, gatekode)	Evt. skrivemåte- alternativ Angi kilde S=synfaring H=hydr. orig. B=brev osv Angi språk hvis samisk el. kvensk	Skrivemåte(r) i offentlig bruk Angi kilde N5=økonomisk kartverk N50=Norge 1:50000 Dnl=Den norske los S=sjøkart osv	Høringsuttalelser Angi kilde E=eierfester K=kommunen L=lokale organisasjoner O=andre offentlige instanser	Tilråding fra navne- konsulentene	Vedtak Vedtaksinstans er Statens kartverk om ikke annet er angitt K=kommunen Fk=fylkeskommunen	Merknader/ Begrunnelse (L=lov om stadnamn, F=forskriftene) Evt. henvisning til følgeskriv
12					Sifjorden Sifjordsbotn Finnes Vikan Gjeska M: 34/1 Sifjorden 34/9 Sommerset 35/1 Finnes 36/1 Gjeska 36/2 Gjeska 36/3 Vikan	K: Flakstadvågeveien	Vi tilrår oppdeling etter gårdsnavna, for eksempel: Sifjordsbotn Finnes Vikan og / eller Gjeska		Vegen går fra Sifjordsbotn, langs Sifjorden, Gjeska, Kvænbukta, gjennom Innerskaret og til Flakstadvåg. SNT: Vi tilrår å dele opp vegen, både fordi det vil bli mangesifra adressenummer, og fordi en ved å bruke navna på noen av gårdene en passerer får tatt vare på gårdsnavna.
13	Sifjord				Navn i området: Tobbesleita Laberget Sifjord Grindevika Kvitsteinneset Mølhevika	K: Sifjord øvre Sifjord nedre Øvre Sifjord Gårdsveien Frantzens vei Utsikten	Sifjorden		Hele vegen går langs Sifjorden SNT: Navnet på fjorden er Sifjorden , og navnet kan brukes slik. Et annet alternativ er å bruke Sifjordveien/vegen .

Nr	Koordinat Angi datum og system Ø= N=	Sokn	Objekttype Angi evt. GAB-id.nr (gnr, bnr, adr.kode, gatekode)	Evt. skrivemåte- alternativ Angi kilde S=synføring H=hydr. orig. B=brev osv Angi språk hvis samisk el. kvensk	Skrivemåte(r) i offentlig bruk Angi kilder N5=økonomisk kartverk N50=Norge 1:50000 Dnl=Den norske los S=sjøkart osv	Høringsuttalelser Angi kilde E=etterfester K=kommunen L=lokale organisasjoner O=andre offentlige instanser	Tilråding fra navne- konsulentene	Vedtak Vedtaksinstans er Statens kartverk om ikke annet er angitt K=kommunen Fk=fylkeskommunen	Merknader/ Begrunnelse (L=lov om stadnamn, F=forskriftene) Evt. henvisning til følgende
14			Kommunal veg		Navn i området: Botnelva Vollen Rognkallmyra	K: Øvre Botn Høgindvegen	Botnelveien/ Botnelvegen		Vegen går langs Botnelva. SNT: Navnet Botnelveien/-vegen tilrås. Høgindvegen er lokalisert til tre steder i Torsken: ved Grunntarnes, nord for Gryllefjord og her på Medby. Navnet tilrådes derfor ikke som adressenavn.
15			Kommunal veg		Navn i området: Veidmannsbotn (vedtak) Sørvika Vaura Kuhågren Veidmannen (vedtak) Hulderhuset Veidmannsneset	K: Veidmannsveien Veidmannsveien	Veidmannsveien / Veidmannsvege n		Vegen går fra Botn og passerer fjellet Veidmannen. SNT: Navnet er spesielt og vel verdt å ta vare på. Veidmannsveien/-vegen tilrås. Første delen av navnet har vedtatt skriftform Veidmann- som må brukes i det sammensatte navnet.
16			Fylkesveg 232		Navn i området: Botn eller Veidmannsbotn Buskeneset Medby Ravnneset Mollneset Mollnesbergan Kulen Skogen	K: Medbyveien Arthur Brox vei Skogveien	Medbyveien/ Medbyvegen		Vegen går fra Veidmannskrysset til Skogen. SNT: Medby er et sentralt område på strektinga, derfor tilrås Medbyveien/-vegen .

Nr	Koordinat Angi datum og system Ø= N=	Sokn	Objekttype Angi evt. GAB-id.nr (gnr, bnr, adr.kode, gatekode)	Evt. skrivemåte- alternativ Angi kilde S=synfaring H=hydr. orig. B=brev osv Angi språk hvis samisk el. kvensk	Skrivemåte(r) i offentlig bruk Angi kilder N5=økonomisk kartverk N50=Norge 1:50000 Dnl=Den norske los S=sjøkart osv	Høringsuttalelser Angi kilde E=etterfester K=kommunen L=lokale organisasjoner O=andre offentlige instanser	Titråding fra navne- konsulentene	Vedtak Vedtaksinstans er Statens kartverk om ikke annet er angitt K=kommunen Fk=fylkeskommunen	Merknader/ Begrunnelse (L=lov om stadnamn, F=forskriftene) Evt. henvisning til følgeskriver
17			Kommunal veg		Navn i området: Elvejorda Storsteinsletta Kaldfarnes Kobbøya	K: Strytindveien Kalfarnesveien Kaldfarnesveien	Kaldfarnesveien/ Kaldfarnesvegen		Vegen går fra Skogen, langs Veidmannsfjorden, til Kaldfarnes. SNT: Kaldfarnes er det godkjente navnet på stedet, og denne skriftforma må brukes. Rygh, 1905, sier: "Kaldafjardarnes", at et Fjordnavn "Kaldifjord", som maa have været den Fjord, som nu kaldes Veidmandsbotn..."
18			Fylkesveg 232		Navn i området: Elvejorda Gångskaret Sørkroken Kirkegård Botnelva Stormyra Grunnfarnesbotn Grunnfarnes Nautinesøya Stortjønna Steinbruddhågen	K: Grunnfarnesveien Yterdalen Grunnfarnesskaret Lamyveien Strand veien Grunnfarnesveien Ellif Larsens vei Kirkegårdsveien	Grunnfarnesveie n/ Grunnfarnesveg en	Vegen går fra Skogen til Grunnfarnesbotn med små sidearmer til Stormyra og Kirkegård, videre til Grunnfarnes og Ytergården. SNT: Grunnfarnes er et sentralt område på denne strekninga, og navnet bør ta utgangspunkt i dette endepunktet. Grunnfarnesveien/-vegen tilrås. De andre navnene tilrås ikke.	

Nr	Koordinat Angi datum og system Ø= N=	Sokn	Objekttype Angi evt. GAB-id.nr (gnr, bnr, adr.kode, gatekode)	Evt. skrivemåte- alternativ Angi kilde S=synfaring H=hydr. orig. B=brev osv Angi språk hvis samisk el. kvensk	Skrivemåte(r) i offentlig bruk Angi kilder N5=økonomisk kartverk N50=Norge 1:50000 Dnl=Den norske los S=sjøkart osv	Høringsuttalelser Angi kilde E=eier/fester K=kommunen L=lokale organisasjoner O=andre offentlige instanser	Tilråding fra navne- konsulentene	Vedtak Vedtaksinstans er Statens kartverk om ikke annet er angitt K=kommunen FK=fylkeskommunen	Merknader/ Begrunnelse (L=lov om stadnamn, F=forskriftene) Evt. henvisning til følgeskriv
19			Fylkesveg 243		Navn i området: Fløymeset Stølen Krokelva Finnesbukta Finnes Skogneset Krakelva	K: Flakstadvågveien	Finnesveien/ Finnesvegen		SNT: Fra Sifjordbotn til Krakelva, like forbi Finnes, foreslår vi navnet Finnesveien/-vegen . Finnes er et gårdsnavn som bør brukes som adressenavn.
20			Fylkesveg 243		Navn i området: Rabban Kolsaren Kråksølvneset Lavika Vikarneset Bøan Vikan Sørvika	K: Flakstadvågveien Vikanveien	Vikanveien/ Vikanvegen		SNT: Fra Krakelva til Gjeskeneset foreslår vi navnet Vikanveien/-vegen , etter gårdsnavnet Vikan.

Nr	Koordinat Angi datum og system Ø= N=	Sokn	Objekttype Angi evt. GAB-id.nr (gnr, bnr, adr.kode, gatekode)	Evt. skrivemåte- alternativ Angi kilde S=synfaring H=hydr. orig. B=brev osv Angi språk hvis samisk el. kvensk	Skrivemåte(r) i offentlig bruk Angi kilder NS=økonomisk kartverk N50=Norge 1:50000 Dnl=Den norske los S=sjøkart osv	Høringsuttalelser Angi kilde E=eierfester K=kommunen L=lokale organisasjoner O=andre offentlige instanser	Tilråding fra navne- konsulentene	Vedtak Vedtaksinstans er Statens kartverk om ikke annet er angitt K=kommunen Fk=fylkeskommunen	Merknader/ Begrunnelse (L=lov om stadnamn, F=forskriftene) Evt. henvisning til følgeskriver
21			Fylkesveg 243		Navn i området: Gjeska Jorda Fomeset Bjørnvika Kværnbukta Innerbukta Ytterbukta Storråna	K: Flakstadvågveien Landsletta Flakstadveien Mariebakken	Flakstadvågveie n/ Flakstadvågvege n ei Flakstadveien/ Flakstadvegen		SNT: Vi foreslår Flakstadvågveien/-vegen fra Gjeskeneset til Kjosen i Flakstadvåg, alternativt Flakstadveien/-vegen.
22			Kommunal veg		Navn i området: Kjos Flakstad Kapellet	K: Landslett Kirkeveien	Kjosveien/ Kjosvegen		Vegen går fra Flakstadvågveien i ei sløyfe rundt ved kapellet, og videre til kryss med Landslettbakken, og så ned i Kjosen. SNT: En Kjos er ei smal vik eller bukt ved sjø eller vann. Appellativet er gått ut av bruk, men vi kan ta vare på det ved å bruke stedsnavna. Vegen ender i Kjos, og vi foreslår derfor Kjosveien/-vegen.
23			Kommunal veg		Navn i området: Landslettbakken	K: Bruddveien Landslettbakken Finnelvstranda	Landslettbakken		Vegen går fra kryss med veg nr 22 og oppover Landslettbakken. SNT: Vi foreslår Landslettbakken.
24			Kommunal veg		Navn i området: Lenger opp heter elva Storelva. Heter den det her?	K: Innergård	Innergårdsveien/ Innergårdsvegen		Vegen går fra kryss med Flakstadvågveien eller Flakstadveien til kirkegården. SNT: Vi foreslår Innergårdsveien/-vegen hvis det er et navn i bruk. Alternativt kan det brukes et vegnavn som tar utgangspunkt i navnet på elva.

Nr	Koordinat	Søkn	Objekttype	Evt. skrivemåte- alternativ	Skrivemåte(r) i offentlig bruk	Høringsuttalelser	Tilråding	Vedtak	Merknader/ Begrunnelse
	Angi datum og system Ø= N=		Angi evt. GAB-id, nr (gnr, bnr, adr.kode, gatekode)	Angi kilde S=synfaring H=hydr. orig. B=brev osv Angi språk hvis samisk el. kvensk	Angi kilder N5=økonomisk kartverk N50=Norge 1:50000 Dnl=Den norske los S=sjøkart osv	Angi kilde E=etier/fester K=kommunen L=lokale organisasjoner O=andre offentlige instanser	fra navne- konsulentene	Vedtaksinstans er Statens kartverk om ikke annet er angitt K=kommunen Fk=fylkeskommunen	(L=lov om stadnamn, F=forskriftene) Evt. henvisning til følgeskriv

16.12 2013

Eva Forsaa Mikkelsen (sign)

navnekonsulent for norsk navn i Nord-Norge (bokmål)

Magne Heide (sign)

namnekonsulent for norske navn i Nord-Noreg (nynorsk)

Kåre Vilvang

Fra: Line Lysaker Heinesen <line.lysaker.heinesen@sprakradet.no>
Sendt: fredag 30. september 2016 14:05
Til: Kåre Vilvang
Kopi: Åsa Kaldhussæter
Emne: SV: Tildeling og endring av adressenavn i Torsken kommune

Kategorier: Arkivert i ePhorte
EphorteltemCategory: Arkivert i ePhorte
EphorteltemType: Archive
EphorteObjectID: 40046

Hei!

Jeg viser til telefonsamtale tidligere i dag. Språkrådet mottok de to dokumentene i juli, men på grunn av bytte av saksbehandler er de nå oversendt meg. Arkivet oppfattet saken som en melding om vedtak, og den ble derfor satt med status «Ingen restanse». Det ble derfor ikke sendt noe svar til kommunen.

Det fremgår heller ikke klart for meg om kommunen ønsker tilbakemelding fra stedsnavntjenesten på de fjorten navnene som er listet opp i sakspapirene, eller om dokumentene er ment som en melding om vedtak (jf. at det opplyses om klageadgang i brevet datert 1.7.2016). Dersom kommunen ønsker tilbakemelding på skrivemåten av navnene, ber jeg om en klar tilbakemelding på dette, samt at jeg får tilsendt kart over alle de fjorten parsellene. Kartene er nødvendige for å få sjekket navnene mot skrivemåten i Sentralt stedsnavnregister.

Ta kontakt på e-post eller telefon 22 54 72 42 dersom det er spørsmål. Saksgangen i adressenavsaker er for øvrig grundig beskrevet på Språkrådets nettsider: <http://www.sprakradet.no/Sprakarbeid/Stedsnavn/Kommunalnavnsetting/Saksgangen-for-adressenavn-og-navn-pa-andre-kommunale-navnebjekter/>

Vennlig hilsen
Line Lysaker Heinesen
Sekretær for stedsnavntjenesten

Fra: Post Språkrådet
Sendt: 30. september 2016 09:03
Til: Line Lysaker Heinesen <line.lysaker.heinesen@sprakradet.no>
Emne: VS: Tildeling og endring av adressenavn i Torsken kommune

Hei!

Denne kom i juli og vart feilaktig satt til Ingen restanse. Har satt saka over på deg.

Åsa

Fra: Kåre Vilvang [<mailto:Kare.Vilvang@torsken.kommune.no>]
Sendt: 30. september 2016 08:21
Til: Post Språkrådet <post@sprakradet.no>
Kopi: postmottak <postmottak@torsken.kommune.no>; Lena Hansson <Lena.Hansson@torsken.kommune.no>
Emne: Tildeling og endring av adressenavn i Torsken kommune

Vedtak om tildeling og endring av adressenavn er sendt pr. post til Språkrådet i begynnelsen av juli 2016. Vi kan ikke se å ha mottatt svar på at dere har mottatt saksdokumentene.

Dokumentene oversendes i tillegg i de to vedlagte filer.

Hilsen

Kåre Vilvang
Avdelingsingeniør
Mobil 917 14 129



Fra: DoNotReply@cms.custompublish.com

Sendt: 19.04.2018 12:01:02

Til:

Kopi:

Emne: Kontaktformular - reply 2123191

Vedlegg: reply20180419120102.xml

Velkommen til servicetorget

Navn: Ivar Enoksen
Telefon: 48126182
E-post: ienok@online.no
**Henvendelsen
gjelder:** Til Teknisk avd.

I forbindelse med påbud om erstatning av vegnavnet Kirkevegen på Flakstadvåg, foreslås
ØVERGÅRDAN.

Namnet vil være dekkende for 4 bruksnummer/ våningshus.

Hilsen
Ivar Enoksen

Cat 336406
Id 5623170
Cpformid 855

<http://www.torsken.kommune.no/?cat=336406&id=5623170>

Unique ID: 2123191

Time: 2018-04-19 12:01:02

IP: 80.213.169.189

XML data is attached to this e-mail.



Torsken kommune
 Servicetorget

Flakstadvåg bygdelag v/Harriet Olaug Hansen
Flakstadveien 1014
9393 Flakstadvåg

Att.

Melding om vedtak

Deres ref:

Vår ref
2017/612-22

Saksbehandler
Siv Iren Mikalsen

Dato
23.04.2018

**Endring av adressenavn i Torsken kommune i forbindelse med
kommunesammenslåing**

Vedlagt følger sakspapirer med vedtak i saken.

Med hilsen

Siv Iren Mikalsen
Sekretær

Postadresse Gryllefjord E-post: postmottak@torsken.kommune.no	Besøksadresse www.torsken.kommune.no	Telefon Telefaks 77855120	Bank Org.nr
--	--	---	----------------------------------



Torsken kommune
Servicetorget



Torsken kommune

Arkiv: L32
Arkivsaksnr: 2017/612-20
Saksbehandler: Kåre Vilvang

Saksframlegg

Utvalg	Utvalgssak	Møtedato
Formannskapet i Torsken	39/18	10.04.2018
Kommunestyret i Torsken		

Ending av adressenavn i Torsken kommune i forbindelse med kommunesammenslåing

Rådmannens innstilling

Saken legges frem uten innstilling.

Saksprotokoll i Formannskapet i Torsken - 10.04.2018

Behandlingsinformasjon

Det ble lagt fram følgende forslag:

Administrasjon sender henvendelse til Flakstadvåg bygdelag og ber om forslag på navn på tidligere kirkeveien, saka tas opp i K-styre.

Postadresse Gryllefjord E-post: postmottak@torsken.kommune.no	Besøksadresse www.torsken.kommune.no	Telefon Telefaks 77855120	Bank Org.nr
--	--	---	--------------------------------------

Dette ble enstemmig vedtatt.

Vedtak

Administrasjon sender henvendelse til Flakstadvåg bygdelag og ber om forslag på navn på tidligere kirkeveien, saka tas opp i K-styre.

Saksopplysninger

I forbindelse med kommunesammenslåing er det behov for å endre noen av vegnavnene i framtidig Senja kommune. For Torsken sin del gjelder det vegnavnet Kirkeveien på Flakstadvåg som må endres.

Vurdering

Bygdelaget Utsyn
Flakstadveien 1015
9393 Flakstadvåg

Torsken kommune
Herredshusveien 11
9380 Gryllefjord

TORSKEN KOMMUNE SENTRALADMINISTRASJONEN	
Løpnr.	Saksnr.
09 MAI 2018	
Ark. kode P	
Ark. kode S	
Erstatn.	17/612
Klassisjert	

2.mai 2018

Svar på brev fra Torsken kommune «Endring av adressenavn i Torsken kommune i forbindelse med kommunesammenslåing» datert 23.04.18.

Vi hadde denne saken oppe til behandling på Bygdelaget Utsyns årsmøte fredag 27.april 2018.

Vi fikk da vite at det allerede var sendt inn et forslag til navn på veien, og møtet hadde ingen innvendinger til dette navnet. Møtet hadde heller ingen ønsker om å sende inn noen forslag.

Vi oppfordret de fire husstandene til å sende inn forslag selv dersom de hadde flere forslag til navn.

Mvh

På vegne av laget
Leder


Harriet Hansen

Fra: Bengt Olsen (bengtols@gmail.com)

Sendt: 28.05.2018 22:05:17

Til: postmottak

Kopi:

Emne: Veinavn Flakstavåg

Vedlegg:

Hei!

Forslag til nytt navn til Kirkeveien på Flakstadvåg.

Foreslår nytt navn : **Kirkebakken**

Bengt Olsen

Kirkeveien 23

9393 Flakstadvåg

Mob: 975 02838

Mail: bengtols@gmail.com

Fra: hp-peder@online.no

Sendt: 19.06.2019 17:33:49

Til: Kåre Vilvang; Bjørn Petter Lauransen

Kopi:

Emne: Veinavn Sifjord

Vedlegg:

Hei.

Viser til samtaler om veinavn og avtale om tilbakemelding innen torsdag. I bygdemøte i ettermiddag er det kommet til enighet om at veien gjennom Sifjordbygda skal hete **SIFJORDVEIEN** og at navnet Gårdsveien strykes.

Ber om at dette følges opp i den prosessen som nå pågår vedr. veinavn.

Vennlig hilsen

På vegne av bygdefolket i Sifjord

Hans Peder Pedersen

Mobil 906 18018

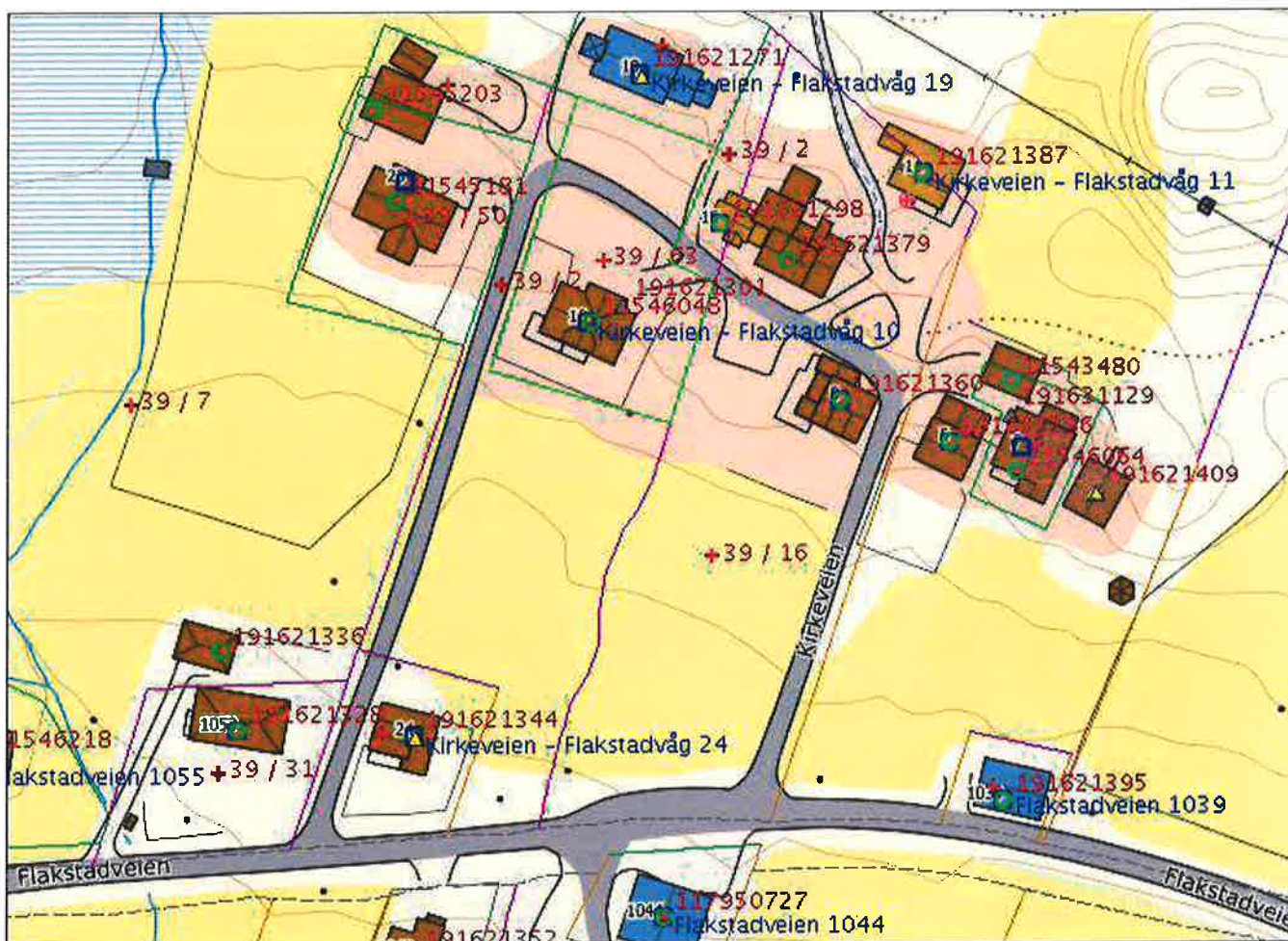
Kåre Vilvang

Fra: Kåre Vilvang
Sendt: tirsdag 17. september 2019 13:27
Til: Lena Hansson
Kopi: Bjørn Petter Lauransen
Emne: Midlertidig endring av vegnavn Kirkeveien

Kategorier: Arkivert i ePhorte

Det ringte i dag fra Kartverket i Tromsø. I forbindelse med kommunesammenslåing måtte Kirkeveien nå endres midlertidig i matrikkelen, fordi Kirkeveien også er brukt i annen kommune som skal inngå i nye Senja kommune.

Midlertidig vegnavn lagt inn i matrikkelen er Kirkeveien - Flakstadvåg. Det er planlagt at vedtak om endring av Kirkeveien skal gjøres i Torsken kommunestyre høsten 2019, saken bør først behandles i Formannskapet i Torsken.



Matrikkelen: Midlertidig vegnavn Kirkeveien - Flakstadvåg

Med hilsen

Kåre Vilvang
avdelingsingeniør - Torsken kommune

Sentralbord: 400 01 502 | Mobil: 917 14 129
kare.vilvang@torsken.kommune.no | www.torsken.kommune.no

[Side #]



Saksframlegg

Utvalg	Utvalgssak	Møtedato
Kommunestyret i Torsken	53/19	12.11.2019

Vedrørende løyvedistrikt i nye Senja kommune - anmodning om høringsuttalelse

Ordførers innstilling

Torsken kommune støtter Troms fylkeskommunes forslag til løsning.

Fylkeskommunen mener den beste løsningen på denne midlertidige problemstillingen er at begge sentralene i Senja kommune, fra 01.01.2020, kan tilby drosjetjenester i hele kommunen. Dette vil uansett være tilfellet fra 01.07.2020.

Saksopplysninger

Fra 01.01.2020 slås kommunene Berg, Tranøy, Torsken og Lenvik sammen til Senja kommune. Kommunesammenslåingen innebærer at Senja Taxi og Finnsnes Taxisentral får et felles løyveområdet som to konkurrerende drosjesentraler.

Dekningsområdet for Senja Taxi er i dag Tranøy, Torsken, Berg (ikke Senjahopen), og del av Lenvik kommune nord for en rett øst/vest gående linje fra Gibostad til kommunegrensen mellom Lenvik og Berg. Senja Taxi har løyvehavere i Torsken, Tranøy, Berg og Lenvik kommune med egne respektive stasjoneringssted.

Finnsnes Taxisentral har i dag sitt dekningsområde i den resterende delen av Lenvik kommune. Det er også en bopelsløyvehaver i Senjahopen i Berg kommune som ikke er tilsluttet noen sentral.

Fylkeskommunen mener den beste løsningen på denne midlertidige problemstillingen er at begge sentralene i Senja kommune, fra 01.01.2020, kan tilby drosjetjenester i hele kommunen. Dette vil uansett være tilfellet fra 01.07.2020.

Dette innebærer at vi opphever sentralenes områder/avgrensninger og lar alle drosjer i Senja kommune fritt motta og utføre turer i hele kommunen. Drosjene som har stasjoningssted vil fortsatt måtte dekke sitt stasjoningssted frem til 30.06.2020, jfr. yrkestransportforskriften § 47.

Troms fylkeskommune er løyvemyndighet jf. yrkestransportlova § 9. Løyvemyndigheten kan i samråd med kommunale myndigheter fastslå om det skal være en eller flere drosjesentraler i et distrikt jf. yrkestransportforskriften § 46.

Vurdering

Fra 01.07.2020 trer ny drosjeregulering i kraft. Med endringen forsvinner blant annet behovsprøvingen, sentraltilknytning, løyvedistrikt og kjøreplikt. Dette innebærer at hele Norge vil bli ett løyvedistrikt, og drosjene kan kjøre hvor de vil. (Link til lovendring i yrkestransportlova: <https://lovdata.no/dokument/LTI/lov/2019-06-21-67>)

Dette betyr at problemstillingen i forhold til dekningsområde for drosjene i Senja kommune vil vare i 6 måneder.

Torsken kommune vil på bakgrunn av dette støtte forslaget fra fylkeskommunen. Har også sjekket dette ut med våre lokale taxi eiere som også støtter forslaget



Senja Taxi AS
Segla 6

9388 FJORDGARD

Vår ref.:
16/7145-23
Løpenr.:
58070/19

Saksbehandler:
Marianne Nilsen
Tlf. dir.innvalg:
77788186

Arkiv:
N12 SAKSARKIV
Deres ref.:

Dato:
14.10.2019

Vedrørende løyvedistrikt i nye Senja kommune - anmodning om høringsuttalelse

Bakgrunn

Fra 01.01.2020 slås kommunene Berg, Tranøy, Torsken og Lenvik sammen til Senja kommune.

Kommunesammenslåingen innebærer at Senja Taxi og Finnsnes Taxisentral får et felles løyveområdet som to konkurrerende drosjesentraler.

Dekningsområdet for Senja Taxi er i dag Tranøy, Torsken, Berg (ikke Senjahopen), og del av Lenvik kommune nord for en rett øst/vest gående linje fra Gibostad til kommunegrensen mellom Lenvik og Berg. Senja Taxi har løyvehavere i Torsken, Tranøy, Berg og Lenvik kommune med egne respektive stasjoneringsteder.

Finnsnes Taxisentral har i dag sitt dekningsområde i den resterende delen av Lenvik kommune. Det er også en bopelsløyvehaver i Senjahopen i Berg kommune som ikke er tilsluttet noen sentral.

Gjeldende rett

Yrkestransportforskriften § 47 omhandler løyvehavers løyvedistrikt og stasjoneringsted. Av bestemmelsen fremgår hvilke kjøreoppdrag en løyvehaver har lov å utføre sett ut fra hva som er løyvehavers løyvedistrikt og stasjoneringsted. Bestemmelsen fastslår at utgangspunktet er at drosjetransport skal skje i tilknytning til stasjoneringstedet. Videre er det tillatt å utføre oppdrag til et hvilket som helst sted innen eller utenfor løyvedistriktet. I forbindelse med tur utenfor eget løyvedistrikt, kan det tas med passasjerer tilbake til dette.

Tomkjøring ut fra eget løyvedistrikt for å utføre kjøring tilbake til dette er bare tillatt for bestilte turer. Det er ikke tillatt å utføre oppdrag mellom steder utenfor løyvedistriktet, med mindre oppdraget kommer fra drosjesentral i det løyvedistrikt hvor oppdraget starter.

Kjøring av syke og skadde personer som trenger hurtig hjelp pliktes utført uten hensyn til bestemmelsen.

Med dagens ordning har ikke sentralene lov å kjøre inn i en annen sentrals løyveområde for å kjøre internturer der. De har heller ikke lov å hente turer som ikke ender i sitt eget løyveområde.

(For ytterligere informasjon vedrørende definisjon av «stasjoneringssted», «løyvedistrikt» og «dekningsområde» se saksfremlegg fra fylkestinget ifm behandlingen av opprettelsen av Senja Taxi AS – sak 57/17 - <https://innsyn-vs.tromsfylke.no/motedag?offmoteid=3624>)

Lovendring 01.07.2020

Fra 01.07.2020 trer ny drosjeregulering i kraft. Med endringen forsvinner blant annet behovsprøvingen, sentraltilknytning, løyvedistrikt og kjøreplikt. Dette innebærer at hele Norge vil bli ett løyvedistrikt, og drosjene kan kjøre hvor de vil. (Link til lovendring i yrkestransportlova: <https://lovdata.no/dokument/LTI/lov/2019-06-21-67>)

Dette betyr at problemstillingen i forhold til dekningsområde for drosjene i Senja kommune vil vare i 6 måneder.

Fylkeskommunen mener den beste løsningen på denne midlertidige problemstillingen er at begge sentralene i Senja kommune, fra 01.01.2020, kan tilby drosjetjenester i hele kommunen. Dette vil uansett være tilfellet fra 01.07.2020.

Dette innebærer at vi opphever sentralenes områder/avgrensninger og lar alle drosjer i Senja kommune fritt motta og utføre turer i hele kommunen. Drosjene som har stasjoneringssted vil fortsatt måtte dekke sitt stasjoneringssted frem til 30.06.2020, jfr. yrkestransportforskriften § 47.

Troms fylkeskommune er løyvemyndighet jf. yrkestransportlova § 9. Løyvemyndigheten kan i samråd med kommunale myndigheter fastslå om det skal være en eller flere drosjesentraler i et distrikt jf. yrkestransportforskriften § 46.

Troms fylkeskommune ønsker i denne forbindelse deres synspunkter på ovennevnte. En ber om tilbakemelding innen **04.11.2019**.

Med vennlig hilsen

Jan Egil Vassdokken
avdelingsleder

Marianne Nilsen
Rådgiver

Dette dokumentet er godkjent elektronisk og krever ikke signatur.

Kopi:

Høringsliste:

Senja Taxi AS

Finnsnes Taxisentral

Troms Taxi

Stein Sørensen Persontransport

Norges Taxiforbund avd. Troms

Lenvik kommune

Torsken kommune

Tranøy kommune

Berg kommune